



La memoria Zenú vuelve al mar

MUSZIF — Museo Subacuático de Isla Fuerte


Arte · Memoria · Arrecife · Caribe Colombiano

El territorio y su gente — ¿Quiénes eran los Zenú?

Mucho antes de la llegada de los europeos, el Caribe colombiano era un territorio profundamente conectado por el agua. Entre las culturas más avanzadas de esta región se encontraba la civilización Zenú.

Los Zenú fueron grandes ingenieros del agua. Construyeron uno de los sistemas hidráulicos más sofisticados de América prehispanica. Su relación con el territorio no era de dominación, sino de equilibrio.

Isla Fuerte ocupaba una posición estratégica dentro de las rutas marítimas indígenas del Caribe — alcanzable desde la desembocadura del río Sinú en apenas un día de navegación en canoa.



La arcilla como lenguaje — La tradición alfarera Zenú



Para los pueblos Zenú, la arcilla era una forma de memoria, identidad y expresión cultural. Vasijas, urnas funerarias y figuras ceremoniales se modelaban con formas inspiradas en el Caribe: espirales, aves, reptiles, peces y patrones geométricos del agua.

La base coralina de Isla Fuerte está cubierta por arcilla formada durante miles de años. La misma tierra que permitió moldear objetos culturales, hoy vuelve al mar convertida en esculturas destinadas a albergar nueva vida.

Momil y su memoria viva



En el corazón del territorio ancestral Zenú se encuentra Momil, uno de los centros más importantes de tradición alfarera del Caribe colombiano. Quienes trabajan el barro allí son guardianes de una memoria cultural que ha sobrevivido al tiempo, la colonización y el olvido.

El maestro Pedro Fuentes trabaja la arcilla con la calma de quien conoce cada gesto de memoria. Sus manos dan forma al barro sin moldes ni maquinaria — solo presión, agua y el conocimiento acumulado de décadas.


Para MUSZIF, este trabajo fue construir un puente entre el conocimiento ancestral y la restauración ecológica contemporánea.

Isla Fuerte — donde el pasado duerme bajo el agua



Isla Fuerte emerge en medio del Caribe colombiano como una isla pequeña y aparentemente silenciosa. Pero bajo sus aguas y en sus relatos sobreviven huellas de una historia mucho más antigua. Su posición geográfica la convirtió durante siglos en un punto estratégico entre la costa continental, el río Sinú y las rutas marítimas indígenas. Los relatos históricos hablan de resistencia, aldeas ocultas entre los bosques y una antigua conexión con el territorio del Sinú. La isla nació del coral hace miles de años. Aquí, el pasado no aparece en monumentos de piedra: permanece disperso entre el mar, la memoria oral y el paisaje submarino.

MUSZIF — arte, memoria y arrecife



Las esculturas de MUSZIF están inspiradas en la tradición cerámica Zenú. Creadas artesanalmente en barro, están concebidas también como estructuras que se integran al ecosistema arrecifal. La cerámica permite que corales, algas, esponjas y pequeños organismos se adhieran y crezcan.

Con el tiempo, las esculturas dejan de ser objetos artísticos y se transforman en arrecifes vivos. Aquí, el arte no se exhibe separado de la naturaleza. Se convierte en parte de ella.


Una invitación

Visitar MUSZIF es mucho más que observar esculturas bajo el agua. Es entrar en contacto con un territorio donde historia, mar y memoria continúan conectados.

Cada coral que crece sobre las piezas, cada pez que encuentra refugio entre las esculturas y cada visitante que descubre este paisaje submarino participa de una misma idea: proteger aquello que todavía puede regenerarse.

MUSZIF invita a mirar el Caribe de otra manera — no solo como destino turístico, sino como un espacio vivo de memoria cultural y biodiversidad.

El asombro puede ser el comienzo de la conservación.





MUSZIF

Museo Subacuático · Isla Fuerte · Caribe Colombiano